



Un día en la granja

¡Bienvenido! ¡Vamos a descubrir las granjas de antaño en la Región Centro-Valle del Loira!



Exposición Arquitectura rural, patrimonio campesino



1- El Espacio rural

Aquí tienes un mapa de la región Centro-Valle del Loira



1



2



3



4

Averigua dónde se localizan los diferentes paisajes y márcalos en el mapa. (las soluciones están al final, ¡pero no las mires ahora!)

¿Sabías que...?


El 60% del territorio de la región Centro-Valle del Loira está dedicado a la agricultura.




2- La granja, el patio y sus dependencias


Intenta encontrar la palabra misteriosa que corresponde a cada una de las imágenes.















¿Por dónde entran y salen las palomas del palomar? Muéstralo en la imagen.

¡Cientos de palomas vivían aquí!



¿Sabías que...?

Antes, se criaban palomas para consumir su carne fresca y para usar sus excrementos como abono para la cosecha.



La casa de este viticultor se ve muy triste. ¡Está completamente vacía!



Dibuja lo que te gustaría añadir a la casa para hacerla acogedora y cómoda.

3- Técnicas y materiales

Relaciona cada palabra con la imagen correspondiente.



Adobe

Arenisca

Plaqueta

El adobe es un material especial elaborado a partir de diferentes elementos.

Encuentra y selecciona los componentes que lleva el adobe.

Lodo Acero Piedra caliza Arena Vidrio Concreto Mármol Paja



Te doy una pista: Hay 3 respuestas correctas

¿Sabías que...?

Las construcciones agrícolas del Centro-Valle del Loira están fabricadas con elementos que forman parte del suelo local, pero también con materiales traídos de las regiones vecinas a través.

4- ¿Qué patrimonio dejamos para el mañana?

Marca la parte moderna de la granja en la imagen.



¿Sabías que...?


*Algunas granjas todavía en uso hoy en día, se
construyeron hace casi ¡200 años!*

¡Los agricultores saben cómo combinar lo
tradicional y lo moderno!





¡Muy bien! ¡Te has convertido en un granjero de verdad! Ahora es tu turno: imagina la granja ideal y dibújala.



Service Patrimoine et Inventaire
 Région Centre-Val de Loire
 9 rue Saint-Pierre Lentin – CS 94117 – 45041 ORLEANS Cedex 1
 Tel : 02 38 70 25 06
 inventaire@centrevaleloire.fr
<https://inventaire-patrimoine.centre-valde Loire.fr>



Redacción: Alex Mosnier. 2019

Ilustraciones: Thierry Cantalupo

Traducción: Andrea Tatiana Lucero Hernández y Yekaterina García Márkina

Soluciones

- 1) 1- Indre / 2- Cher / 3- Indre-et-Loire / 4- Loiret
- 2) Cortijo - Establo - Cobertizo de carretas - Palomar - Prensa de frutas - Establo
- 3) lma.1 : guijarros / lma.2 : embadurnar / lma.3 : Arenisca
- Lodo Arena Paja

